



**МКУ «Межпоселенческая центральная библиотека  
Западнодвинского района»**

# **В КРАЮ РОДНОМ**

**г. Западная Двина  
2020 г.**

*Часть третья*  
*«Живое наследие ледников»*



Природное богатство района – это уникальные пресные озера. В районе их насчитывается более 70-ти и каждое, по-своему, неповторимо: Дербовеж, Улинское, Ракомле, Савинское, Вережун, Песно, Высочерт...

Современная озерно-речная сеть Западнодвинского района Тверской области по геологическому летоисчислению образовалась совсем недавно, после Валдайского ледника, примерно 10 тыс. лет назад.

Большинство озер возникли на месте погребённых глыб льда. Когда ледник стал таять, ледниковый покров распадался на отдельные глыбы разной величины. Многие из них оказались захороненными под покровом морены (неоднородная смесь ледниковых отложений, созданных непосредственно ледником) там, где она достигала наибольшей мощности. Когда глыбы окончательно растаяли, на месте их образовались озера. Их называют ледниковыми. От других водоемов они отличаются сильной изрезанностью берегов и большими глубинами.

Часто названия водоемов говорят сами за себя - в их основе лежат характерные признаки их самих или окружающей местности. Так, можно выделить группы водоемов, которые называются по форме, величине, глубине, положению в рельефе, характеру грунта, цвету и качеству воды, по преобладающей растительности, животному миру и т.д. Также, названия озера могут происходить от имен, фамилий, названий населённых пунктов и т.д. Одни наименования водоемов встречаются часто, другие реже или только в единственном числе.



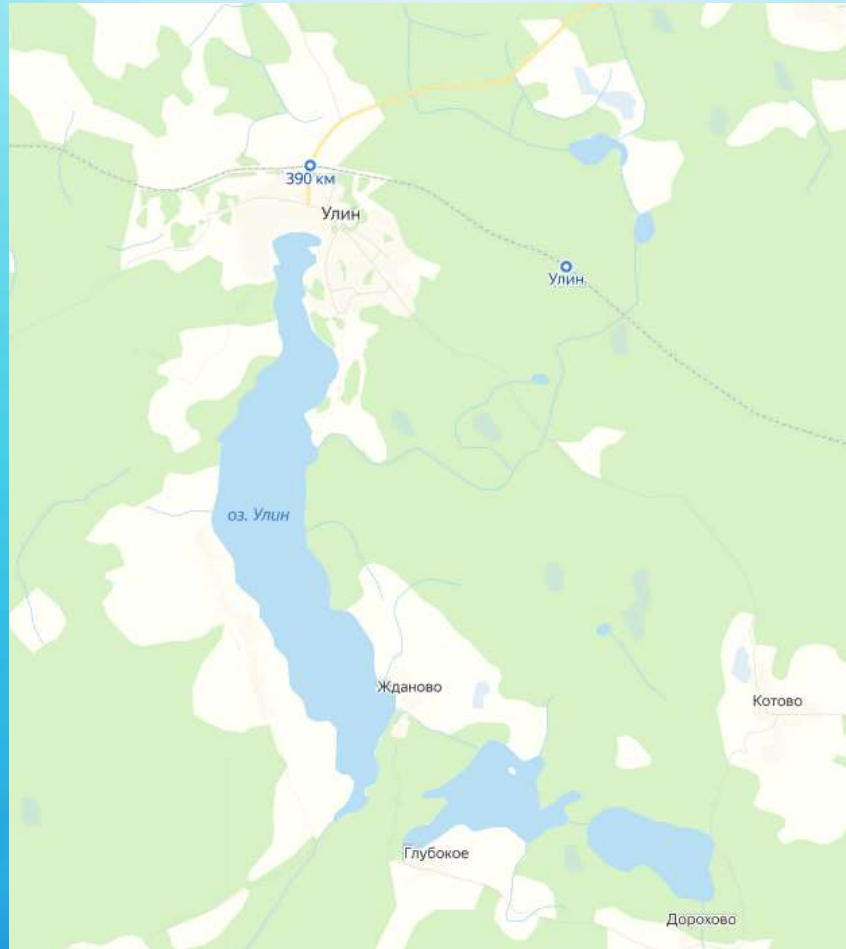


Наши озёра издавна являлись излюбленными местами массового промысла рыбы. В историко-краеведческом музее Западнодвинского района хранятся предметы, используемые в старину при ловле рыбы. Житель города Торопца М. Языков в своём очерке «Рыбный промысел в Торопецком уезде» дал описание распространенного для этих озёрных мест способа ловли рыбы:

«...Красивую и своеобразную картину представляет ловля «на луч», производимая в темные весенние и осенние ночи. Среди непроницаемого мрака вдруг начинают мелькать вдалеке, на обширной поверхности озера, движущиеся огненные точки. То приближаясь, то удаляясь, описывая различные линии, они отбрасывают неровные, дрожащие лучи, которые то прорвутся вверх и в стороны, как зарево, то колеблясь, как бы угасают... Это «лучат» рыбу. К носу челна прикрепляется железная «коза», род жаровни; на нее кладут смолу, или же иногда куски смолистого дерева и зажигают смолу. Огонь горит ярко и освещает воду до самого дна. Рыба ночью «стоит» на различной глубине. Свет лучей ее не тревожит, даже наоборот как бы парализует. Рыба боится только стука и громкого разговора, вот почему рыболовы объясняются или шепотом, или знаками. Завидев крупную рыбу, рыбаки останавливают тихонько челн; один из них метит остями (трезубцем) в спину рыбы и, наметив, сильным и ловким ударом пробивает рыбу настолько, что она уже не сможет сорваться с остей...»

(из очерка М. Языкова «Рыбный промысел в Торопецком уезде». Псковский городской листок, № 42 (от 6 июня 1890 г.)).

## УЛИ́Н (УЛИ́НСКОЕ)



Расположение: находится в 10-15 км. к западу от города Западная Двина\*

---

\* направление указано по прямой от исходной географической точки (город Западная Двина) до конкретного водного объекта (озера)

Его смело можно назвать Западновинским «Байкалом». Действительно, оно по форме напоминает знаменитое пресноводное озеро, а также славится далеко за пределами района своей глубиной. В конце 19 века знаменитый русский ученый-географ Дмитрий Николаевич Анучин, проводивший исследования верховья Западной Двины, чрезвычайно заинтересовался этим замечательным озером и с помощью длинного каната с грузом, опускаемого с лодки, произвел его промеры. Максимальная глубина составила 37-метров. (Третье озеро по глубине в Тверской области 1- Бросно , 2 – Долосец Андреапольского района)

Озеро Улин имеет площадь 220 га. В нем очень чистая вода, дно пологое, песчано-каменистое, а у берега твердое. Относится к бассейну реки Торопы.

Это глубокое озеро богато разнообразной рыбой – от маленького ерша до громадных щук и сомов. Можно встретить леща, карася, ерша, плотву. Также водятся щука, линь, налим. Благодаря усилиям местного рыбного хозяйства в озере плавают и радужная форель. Такое рыбное изобилие привлекает как мастеров рыбалки, знающих о ней все, так и новичков, впервые взявших в руки удочку. Водится здесь и особый «улинский» снеток, о котором упоминал ещё М. Языков в своём очерке «Рыбный промысел в Торопецком уезде»: «В Улинском озере ловятся отличные «улинские» снетки, род «бросненских» только мельче...»



Снеток (Корюшка) - пресноводная форма европейской корюшки. Небольшая стройная рыбка, с телом веретенообразной формы. Для корюшки характерен специфический запах свежих огурцов, за что ее еще называют «огуречником». Достигает 15 - 18 см, обычная длина 6 - 10 см, а масса - 6 - 8 г. Снетки живут не более 2 – 3-х лет.

В уникальном документе средневековья «Торопецкой писцовой книге 1540-1541 гг.» озеро Улин имело другое название – Елин.

На северном берегу растут серебристые тополя. Эти деревья раньше были частью помещичьего парка, который спускался по склону к самому берегу.

Желающие могут посетить это загадочное озеро. Его глубокие воды хранят немало неразгаданных тайн.



## *Легенда об Улинском озере*

Было это или не было, но в наших краях верят в красивую и печальную легенду.

Там, где сейчас находится железнодорожная станция Улин, в конце XIX века жил лесник в своей избушке. У него была одна надежда и опора - любимая дочка, красавица Уля - живая память о рано умершей жене.

Девушка очень любила лес и его обитателей. Часто, чтобы выручить немного денег, она бегала в господский дом, что стоял на высоком берегу озера в деревне Гришино, для того чтобы отнести туда дары леса. Там-то и заметил лесную красавицу барский сын, приехавший из города. И, как это часто случается, молодые люди полюбили друг друга. Им нравилось гулять в парке среди сирени и жасмина, кататься в лодке по озеру. Он срывал для неё кувшинки и лилии и... однажды сорвал её невинность. Клялся, что любит и обязательно увезёт с собой в город.

Быстро бежало время, вот уже и лето пролетело. Молодой барин уехал, обещал вернуться. Наступила осень. Пожелтевшие деревья стали сбрасывать свой наряд, но любимый всё не приезжал. А под сердцем бедной девушки шевелилось дитя...

Однажды Уля, принеся в господский дом лукошко спелой клюквы, услышала разговор прислуги о том, что у барина в городе есть жена... Обманута... Опозорена...


Чтобы не видели люди, она спустилась подземным ходом к озеру, встала в лодке с одним веслом и, мешая слёзы вместе с дождём, запела песню «Окрасился месяц багрянцем». Лодка уплывала всё дальше от берега, а над озером кружила журавлиная стая... Последнее, что видели люди, прибежавшие к озеру, как девушка, словно птица, широко раскинула руки и бросилась в глубокий омут...

Лесник не вынес горя и вскоре умер. Хутор, где они жили с дочкой, стал зваться Улин. Озеро, где нашла успокоение любовь Ули, стали звать Улинским.

Кто знает, правда то или нет, но с той поры, в журавлиной стае, прилетающей в то место, где когда-то жила Уля с отцом, кто-то один обязательно оставался без пары. За несколько дней до отлёта журавлей на юг, над озером можно слышать одинокий, полный страдания и печали журавлиный крик... Если будете в наших краях - послушайте и вы эту красивую и печальную легенду о любви.









## *РАКОМЛЕ (РАКОМЛЁ, ФÓФАНОВСКОЕ)*



Расположение: находится в 5 км. к юго-западу от города Западная Двина\*



Озеро Ракомле занимает площадь 172 га. По измерениям экспедиции Д.Н. Анучина (1894 г.), наибольшая глубина его составляет 19 метров. В «Торопецкой писцовой книге 1540-1541 гг.» оно упоминается как озеро Норкомичи.

На озере есть острова, где водятся бобры и растут белые грибы. Озеро богато рыбой (окунь, щука, плотва, ерши и др.), водятся в нём и раки. Близкое расположение к городу привлекает на его берега в жаркие летние дни многочисленных отдыхающих.



## *Как и озеро Улин озеро Ракомле имеет свою легенду:*

Старожилы рассказывают, что некогда возле озера находилась усадьба барина по имени Фофан Рекомлись. У него была жена и двое детей. И вот однажды они погибли в озере, куда угадила карета, запряжённая лошадьми. Это случилось из-за того, что кучер впряг в карету одну необъезженную лошадь. Когда Фофан сел в неё, от хлопка двери эта лошадь сильно испугалась и понеслась. Она потянула за собой всю упряжку с крутого спуска прямо в озеро. Спасти семью было некому, поскольку все работники находились в поле. Случилось это в начале 20 века. В память о погибших имение, а позже деревню назвали Фофаново, а озеро – Рекомлё (Рекамле).

Вероятнее всего, с течением времени название озера поменялось на более звучное и удобное в произношении – Ракомле.



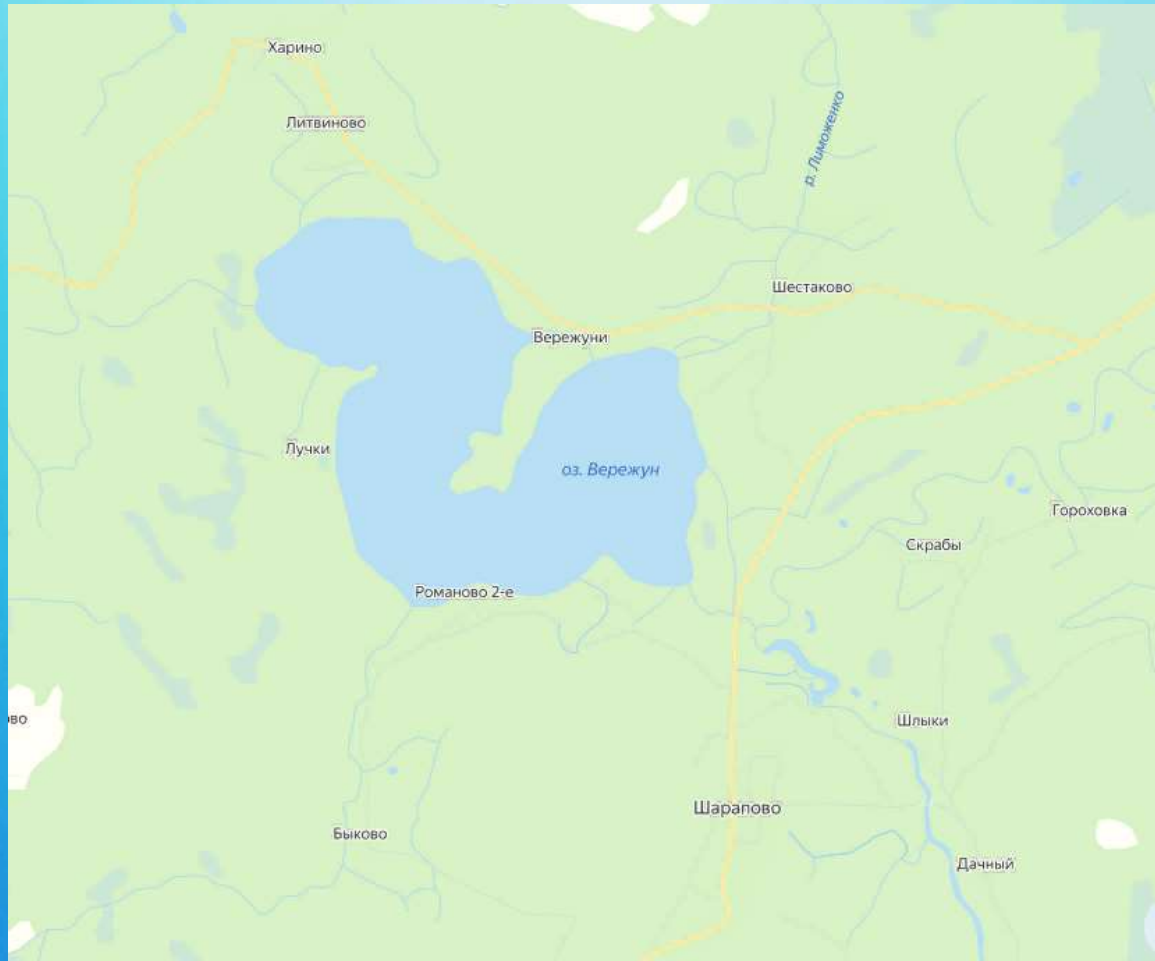








## *ВЕРЕЖУН (ВЕРЕЖУНЬ)*



Расположение: находится в 15-17 км. к юго-западу от города Западная Двина\*



Озеро Вережун самое крупное в границах Западнодвинского района, его площадь 572 га и находится оно в непосредственной близости от реки Западной Двины (на правом берегу) и соединено с ней протоком. Длина береговой линии 13 километров.

Озеро имеет «подокруглую» форму, разделено на две части большим и узким полуостровом, начинающимся на северном берегу, около деревни Вережуни. На его высоких, сухих берегах расположено несколько деревень. В озеро впадают притоки, сток из озера находится в его юго-восточной части. Через короткую протоку, длиной в несколько сот метров, оно соединяется с рекой Западной Двиной. Во время большого паводка вода, наоборот, из реки поступает в озеро.

В 16-17 веках вблизи возвышенной северо-западной части берега озера существовало небольшое крепостное сооружение, рубленное из дерева, с острым шпилем в верхней части. Эта пограничная крепость называлась Вережунский острожек. Она стояла на южной, беспокойной границе Торопецкой земли.

По имени озера названы находящиеся недалеко от него Вережунские пороги на реке Западной Двине.

Озеро популярно у рыбаков и отдыхающих.



## *Легенда об озере Вережун (Вережунь):*

Издавна человека привлекали, притягивали и завораживали мистические истории. Наверное, людям свойственно верить в чудеса, сверхестественные силы. Мы с детства окружены сказками, в которых повествуется о добрых и злых волшебниках. А сколько сочинил народ легенд, которые из поколения в поколение передаются с чувством опаски и веры в то, что так и было на самом деле. Современный человек многие явления научился научно обосновывать, но интерес к легендам не угасает, тем более, что многие из них нельзя проверить на достоверность. Существуют такие легенды и в нашем округе. Одна из них - это легенда о проживании в окрестностях озера Вережунь страшной и злой ведьмы. Несложно догадаться, что звали её Вережуньская ведьма. По классике народного фольклора, ведьма могла колдовать, дружила с нечистой силой, в её доме водились привидения, она могла влиять на погодные явления, на здоровье людей и животных, на урожай. Говорят, что было у неё ещё три сестры-ведьмы: Киевская, Московская и Рижская. Рижская ведьма в легенде упоминается редко. В Вережунях все вместе ведьмы собирались на шабаш (торжественное ночное собрание ведьм и других лиц для совместного проведения обрядов, сопровождающееся разгулом). На таких встречах они любили мериться магической силой, и эти состязания приводили к тому, что вся вода из озера вздымалась ввысь. Путники старались обходить озеро стороной, особенно в темное время суток, когда изводы время от времени доносились страшные, злоеющие звуки.

По легенде у Вережуньской ведьмы была дочка. Как-то каталась она на лодке по озеру и стала тонуть, закричала. Мать - ведьма в это время пекла блины. Услышав крики дочери, она выбежала из дома и стала бросать блины в озеро, чтобы дочь смогла спастись. Так и появился на том месте полуостров. Хотите верьте, хотите нет, но озеро имеет подокруглую (близкую к окружности) форму и действительно разделено на две части большим и узким полуостровом, начинающимся на северном берегу, около деревни Вережуни. Полуостров жители называют Наволок (Наволока).

Согласно другому местному поверью, у Вережуньской ведьмы был сын, которого настигла почти такая же участь, что и сестру. Но закончилась эта история более печально. Говорят, что мальчик, купаясь в озере (скорее всего расположенном возле бывшей деревни Ботино), утонул. Рассерженная случившимся мать-ведьма запустила заколдованную сковороду в сторону озера, чтобы оно исчезло с лица земли. Но озеро лишь уменьшилось в размерах, но до конца не пропало. Спустя время стало зарастать, обретя форму идеального небольшого круга. Вокруг озера образовалась топь и болото, и дойти до него со временем не представлялось возможным, т.к. оно скрыто от людских глаз непроходимым лесом и болотом.

Озlobившись на всех, начала Вережуньская ведьма приносить вред людям, постепенно заселявшим деревню Вережуни. По их мнению, из-за происков нечистой силы недобрые дела творились в деревне: погибал урожай, происходил падеж скота. За помощью люди стали приходить в церковь и молиться. Однажды молодой бравый солдат, наслышанный о ведьме, увидел её парящей над церковью. Стал солдат караулить злобную нечисть, чтобы подстрелить. Медная копейка стала для Вережуньской ведьмы смертельной пулей, навсегда освободившей людей от страха и бед.

Все события и персонажи подтверждения не имеют. Правда и вымысел плотно переплелись в этих историях. И вряд ли кто-то сможет с полной уверенностью отделить одно от другого. Но вот что известно доподлинно: местные дети, идя поутру в школу, делали изрядный круги старательно обходили стороной место, где когда-то стоял дом ведьмы. Зная о существовании Вережуньской ведьмы, в лексиконе у местных жителей закрепилось ругательное выражение «вережуньская ведьма». Так называли человека, который имел плохой глаз, проще говоря, мог сглазить или помышлял о дурных действиях.

В преданиях местных жителей все события и персонажи существуют до сих пор.

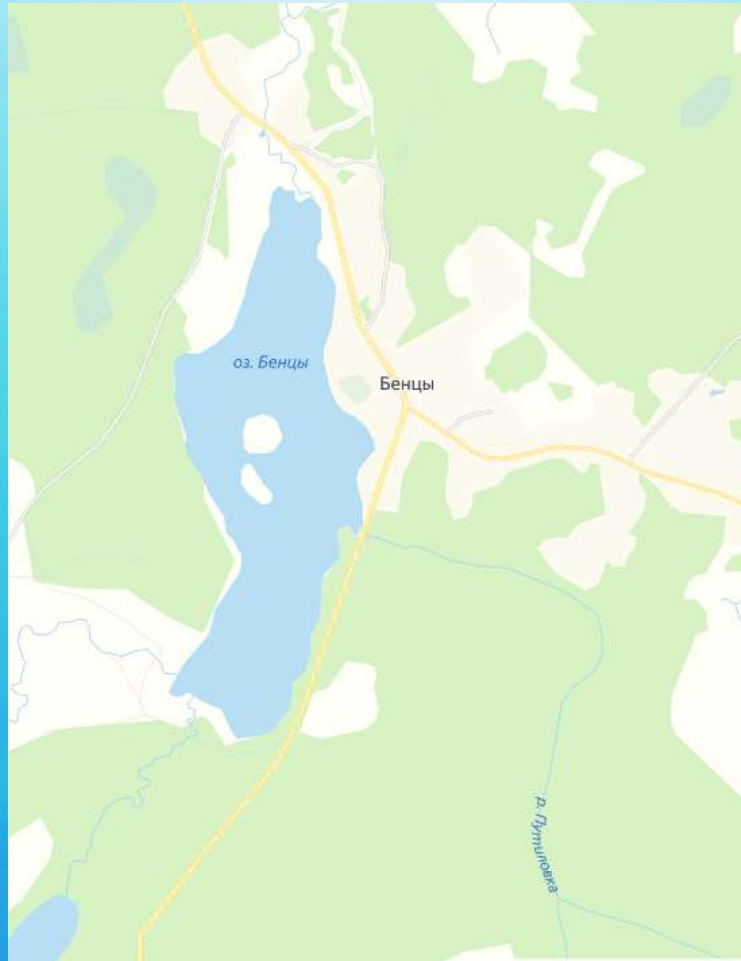








## **БѐНЦЫ (БЕНЕЦКОЕ)**



Расположение: находится в 25 км. к юго-западу от города Западная Двина\*



На берегу озера Бенцы расположилась деревня с таким же названием. Оно имеет узкую длинную форму. Длина озера около 1 километра, ширина 200-300 метров. Преобладающие глубины 1,5 - 1,7 метра. Оно является частью каскада озёр: Савинское – Бенцы – Нерето – Заднее, связанных между собой небольшими речками.

Озеро Бенцы проточное, в него впадает речка Беница и вытекает речка Задинка, связанная с озером Нерето. Берега озера песчаные, удобные для отдыха туристов.

На западном берегу озера Бенцы можно увидеть следы деятельности ледника «озы» - это линейно вытянутые, узкие валы, похожие на железнодорожные насыпи. После таяния ледника весь песчано-гравийно-галечный материал, скопившийся в ледяных руслах, оседал на поверхность донной морены; так возникали валообразные формы озовых гряд. По другим взглядам, озы – это дельтовые выносы ледниковых потоков, которые последовательно наращиваются по мере отступления края ледника.


Название озера произошло от эстонского слова «пээн», т. е. «красивое». Оно действительно красивое в любое время года. Озеро имеет два острова: Остров Любви и Остров Разлуки, их еще называют Малый и Большой. Эти острова находятся в центре озера недалеко друг от друга. К острову Любви можно легко подплыть на лодке, а вот берега острова Разлуки малодоступны. Так что «любите и никогда не разлучайтесь!».

Озеро Бенцы – излюбленное место лебедей. Лебедь-шипун поселился здесь более десяти лет назад. Лебеди не улетают на зимовку, в морозы они перелетают на реку Западную Двину (в районе деревни Шишово), там есть незамерзающие быстрины, а затем возвращаются. Также здесь можно увидеть белую и серую цаплю, уток, чаек и птиц-хищников: ястребов-перепелятников, чеглоков, луней луговых, луней болотных, скоп, черных коршунов.

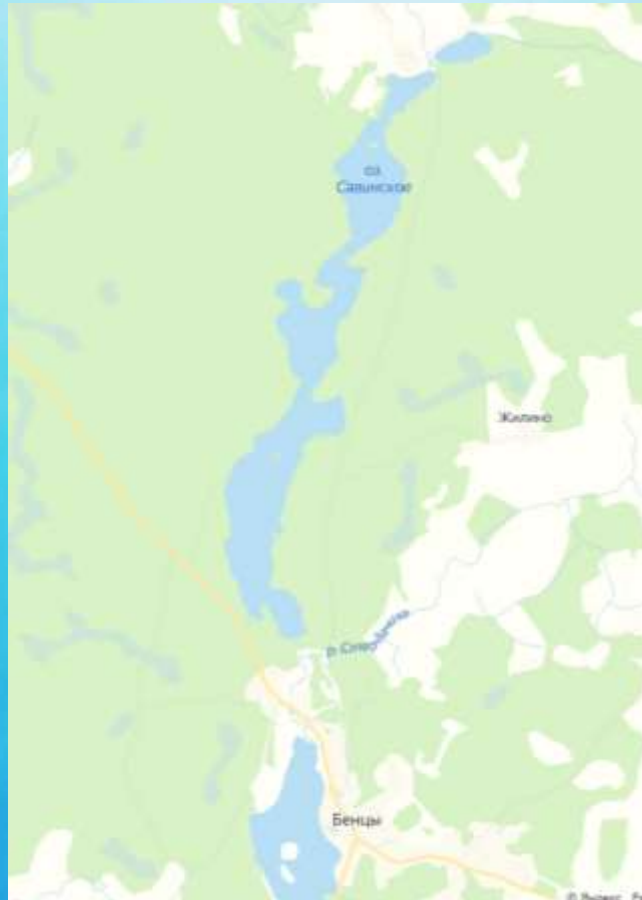
На озере Бенцы произрастает реликтовое растение – чилим. Чилим иначе называют рогульник плавающий, водяной орех, чёртов орех, водяной каштан – это водное, однолетнее растение. Обычно встречается в небольших водоёмах со стоячей или медленно текущей водой, на хорошо прогреваемых солнцем местах с илистым дном. Уникальное растение, славящееся своими целебными качествами и многовековой историей.







# САВИНСКОЕ



Расположение: находится в 25 км. к юго-западу от города Западная Двина\*

Савинское озеро находится на небольшом расстоянии - менее километра от деревни Бенцы. Это озеро соединяется с озером Бенцы речкой Беница. Озеро узкое, продолговатое вытянуто с севера на юг, имеет площадь около 3-х квадратных километров. Длина береговой линии 15 километров. Протяженность с севера на юг - 7 километров, максимальная ширина озера 1 километр. Средняя глубина озера более 2 метров.

Оно является составной частью каскада озёр: Савинское – Бенцы – Нерето - Заднее. Берега не заболоченные, дно песчаное, местами илистое.


Исторически Савинское озеро условно как бы делится пополам. Одна часть находилась на территории Бенецкого сельского поселения, другая – Староторопского с/п.

В годы Великой Отечественной войны, по воспоминаниям местных жителей, для переправы через озеро в самом узком его месте был построен деревянный мост на сваях, который в просторечье так и прозвали «Сваи». С годами мост разрушился, а название этих мест сохранилось.

Здесь же в окрестностях озера в июле-августе 1941 года располагался штаб 29-й армии, которая вела оборонительно-наступательные бои на территории района.

Озеро Савинское — это замечательное место для отдыха на свежем воздухе. С одной стороны озера растёт сосновый бор, с другой – смешанный лес. По его берегам в летнюю пору много туристических стоянок. Здесь очень чистый лес, богатый ягодами и грибами. В чистой озёрной воде водится много рыбы. Кроме того, озеро Савинское — место произрастания реликтового водного ореха «Чилим».









## УСО́ДИЦЕ (УССОДИЦА)



Расположение: находится в 60 км. к юго-западу от города Западная Двина\*

Лесное озеро Усодице имеет округлую форму. В нём водится много рыбы: окунь, щука и др. Берега его в некоторых местах заболочены, поэтому труднодоступны. По одной из версий название озера «Усодица» происходит от эстонских (финских) слов – «Новые болота».

Кто знает, сколько тайн хранят леса, болота и озера нашей необъятной Родины. Первой интересной находкой этого озера стал самолет. В воспоминаниях местных жителей сохранилась легенда о необычном «кладе», скрывающемся в глубинах озера Усодице. Во время Великой Отечественной войны на лёд озера приземлился поврежденный немецкий бомбардировщик «Heinkel He 111», экипаж которого погиб при посадке. Весной, когда лёд на озере стал таять, самолёт опустился на дно. Впоследствии местные жители пытались его вытянуть. Летом «смельчаки» нырнули к самолёту и прикрепили к его корпусу веревки. А зимой, когда озеро замерзло, они установили на льду ворот и с его помощью стали тянуть самолёт. Предположительно, таким способом, какую-то часть самолёта (вероятнее всего - двигатель) им удалось все же поднять на поверхность.

В 2013 году в деревне Белодедово поисковики при поддержке Министерства обороны, поисково-реставрационного центра «Арьергард» (Москва) подняли со дна озера Усодице уникальный военный тягач – трактор С-65 «Сталинец». Над подъемом машины со дна озера трудились 28 дней. Состояние техники, столько лет пролежавшей под водой, было отличным.

Зимой 1942 года здесь, на озере Усодице, был советский аэродром. Солдат на тракторе расчищал взлётное поле под небольшие самолеты, по типу У-2. Полоса была расположена на льду замёрзшего озера. Возможно, лёд был тонковат для 10-тонной машины, или солдат ошибся и повернул не туда, но, как - бы то ни было, «Сталинец» быстро оказался подо льдом и ушел на глубину. Как всё произошло в действительности, навсегда останется загадкой.











*Военный тягач С-65 "Сталинец"*

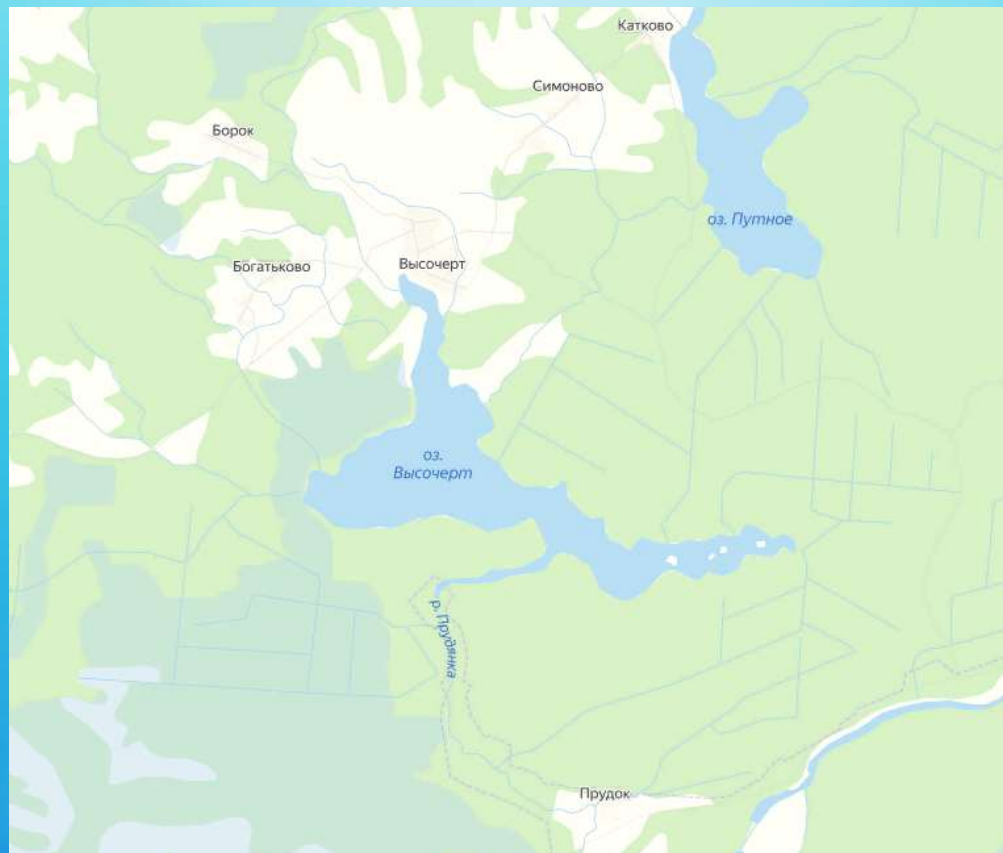




*Немецкий бомбардировщик Хейнкель He 111*



# *ВЫСОЧЕРТ*



Расположение: находится в 40 км. к югу от города Западная Двина\*

В результате археологических раскопок, проведённых в 80-ых гг. прошлого века на берегах озера Высочерт и речки Прудянка, было открыто восемь поселений, относящихся ко второму тысячелетию до н.э. Из культурного слоя этой эпохи извлечены остатки тиглей (ёмкость для нагрева) для плавки металлов, бронзовые кольца, браслеты, перстни, пуговицы.

Старожилы села рассказывали, что по преданию, ранее жившая здесь местная помещица Екатерина, любила организовывать прогулки на один из живописных островов озера, для чего и приказала крестьянам проложить по мелководному дну к нему дорогу. Со временем её так и прозвали - «Катькина дорога». До нашего времени дорога не сохранилась. Под водой осталась лишь размытая насыпь.

По рассказам местных жителей, озеро было богато промысловой рыбой: ее вылавливали специально организованными артелями-бригадами и вывозили на лошадях. В 70-ых годах 20 в., после проведения лесомелиоративных осушительных работ, уровень озера опустился приблизительно на метр, что повлекло сокращение рыбной фауны озера.

В 1722 году на северном берегу озера рядом с деревней была возведена деревянная церковь во имя великомученика Георгия с приделом. В 1900 - 1905 годах взамен неё построена каменная церковь на средства, пожертвованные местной помещицей. Под строительство выбрали самое высокое место в округе. Храм был красив, изящен. К сожалению, до наших дней он не сохранился.

На озере Высочерт - наибольшая площадь произрастания реликтового растения – чилима (рогольник плавающий) среди наших озёр.







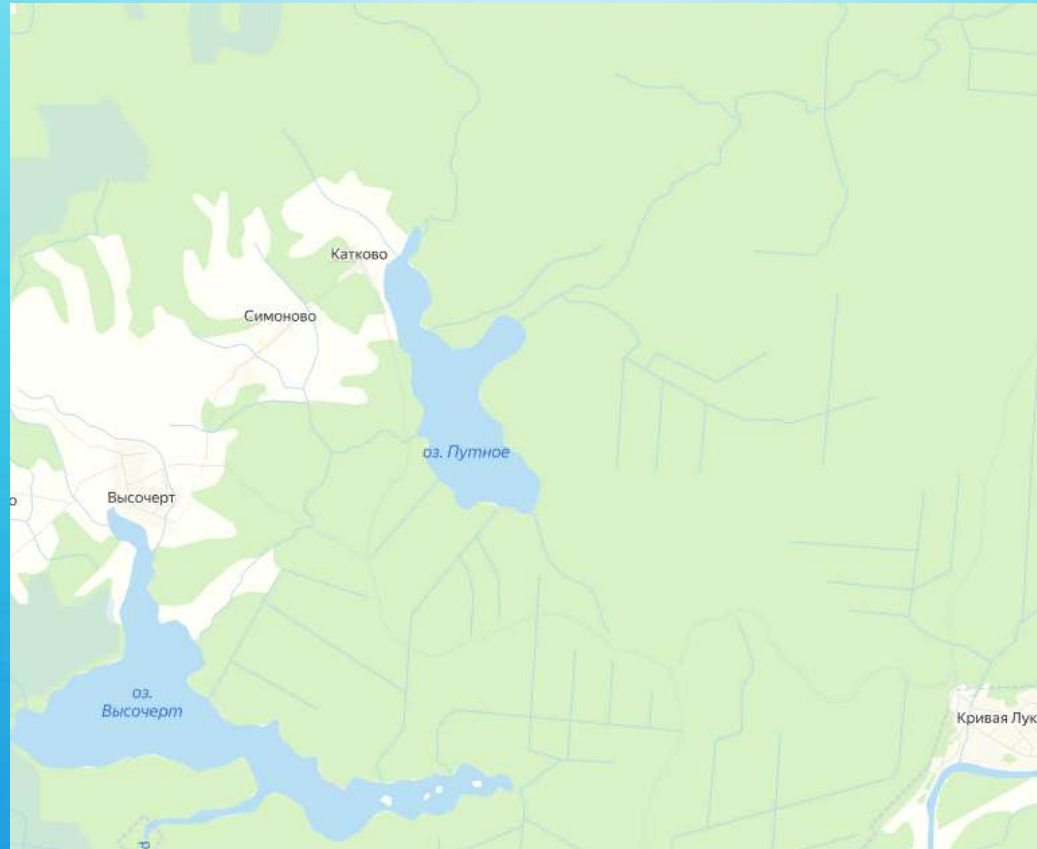
foto-planeta.com







## *ПУ́ТНОЕ (КАТКОВСКОЕ)*




Расположение: находится в 35 км. к югу от города Западная Двина\*

Находится в южной части района, принадлежит к бассейну реки Межи. Озеро неглубокое, соединено речкой Храпкой с озером Высочерт. Его высокие берега, окружены сосновыми и смешанными лесами. Оно богато рыбой, здесь водится лещ, щука, окунь, плотва. Во время Великой Отечественной войны в июле-августе 1941 г. в окрестностях озера Путное шли ожесточенные бои. На протяжении этого периода воины 29-й армии принимали неоднократные попытки с этого рубежа вести наступление на село Ильино – важный опорный пункт немецкой обороны. Но встретив упорное сопротивление противника, не смогли продвинуться вперед, неся при этом большие потери.

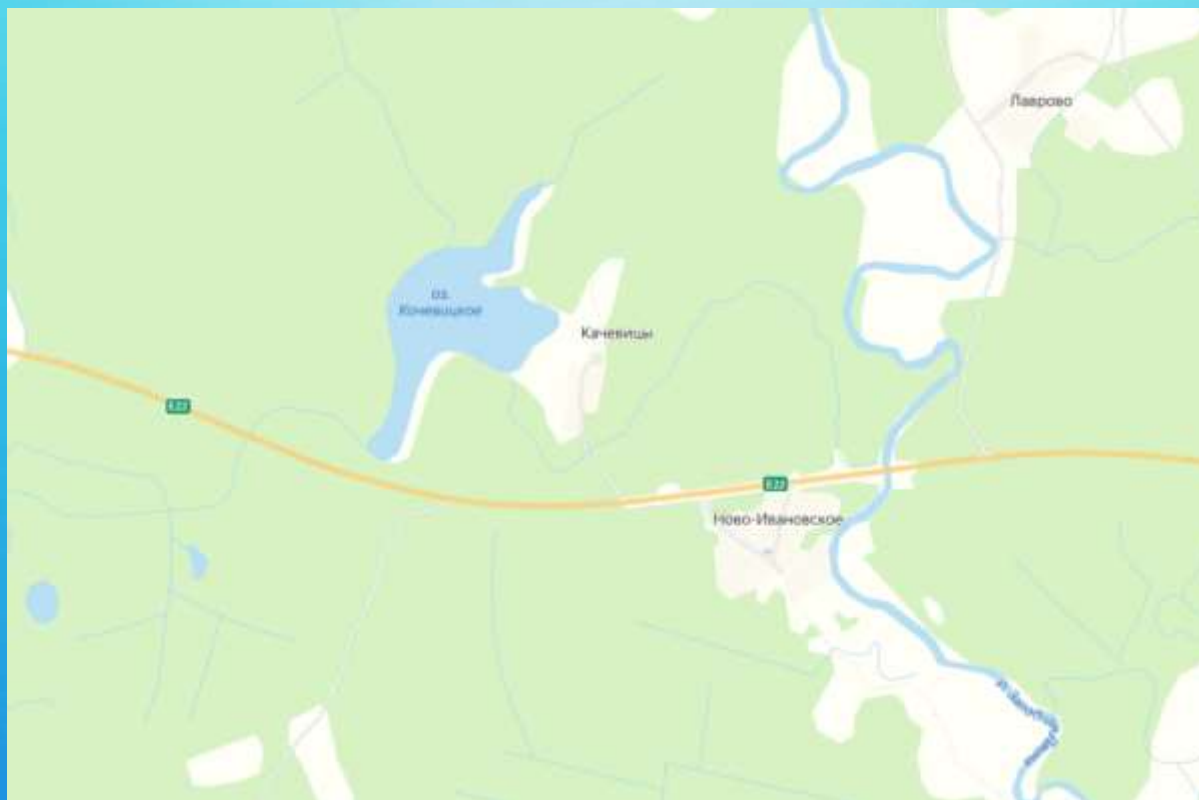






*Озеро Путное*

## *КОЧЕВЬЦКОЕ*



Расположение: находится в 6-7 км. к северо-западу от города Западная Двина\*

Это небольшое лесное озеро примечательно тем, что на его восточном берегу находился древний погост Качевицы. Согласно «Торопецкой писцовой книге 1540-1541 гг.» погост упоминается как: «... село Хочовицы, а в нём церковь Пятницы Святая». В 1791 г. здесь был освящён каменный храм Святой Троицы с приделами Успения Богородицы и мученицы Параскевы. Здание храма частично разрушено, но сохранилось до наших дней. Силами местных жителей и дачников, а также прихожан церкви святителя Николая Чудотворца, города Западной Двины, ведутся работы по восстановлению Качевицкого храма.

В начале сентября 1941 г. в районе озера Кочевецкого проходил рубеж обороны советских войск, которые стремились сорвать попытки противника быстро переправиться на восточный берег реки Западной Двины. На здании церкви была оборудована высотная пулемётная позиция, откуда велся прицельный огонь по наступающему врагу. Нашим войскам пришлось оставить эту позицию. Тем не менее, они прочно закрепились на восточном берегу реки и в течение сентября 1941 года не давали немецким частям продолжить наступление, в том числе сорвали попытки захватить город Западная Двина.

Туристов привлекает это красивое озеро, окруженное сосновыми и смешанными лесами. В окрестностях Кочевецкого озера можно с удовольствием побродить по грибным и ягодным местам и, конечно же, на озере - порыбачить. А рыба в этом озере разнообразна: плотва, окунь, щука и др.









## *ДЕРБОВÉЖ*




Расположение: находится в 10 км. к северо–западу от города Западная Двина\*



Озеро Дербовеж имеет площадь 100 га. Находится недалеко от федеральной трассы М-9 «Балтия».

Озеро Дербовеж является одним из самых живописных. Ранее оно называлось «Теребеж», и именно под таким названием упоминалось в старинном документе, сохранившемся до наших дней, - «Торопецкой писцовой книге 1540-1541 гг.». Его отличительным преимуществом является то, что здесь бережно сохранён уникальный природный ландшафт. Само озеро образовалось в результате таяния ледников около десяти тысяч лет назад. На его берегах сохранились археологические памятники – древние славянские курганы и селища, датируемые первым тысячелетием н.э. Уже один этот факт красноречиво говорит о том, что здешние богатые зверем и рыбой места были чрезвычайно привлекательны для наших далёких предков.

Озеро Дербовеж необычайно богато рыбой, ведь оно соединяется с самой рыбной рекой нашего района Торопой и другими озерами её уникального водного бассейна, в результате чего рыбный запас озера постоянно пополняется. В 2006 году озеро было зарыблено карпом, белым амуром, толстолобиком и другими видами рыб, которых теперь водится тут в изобилии.

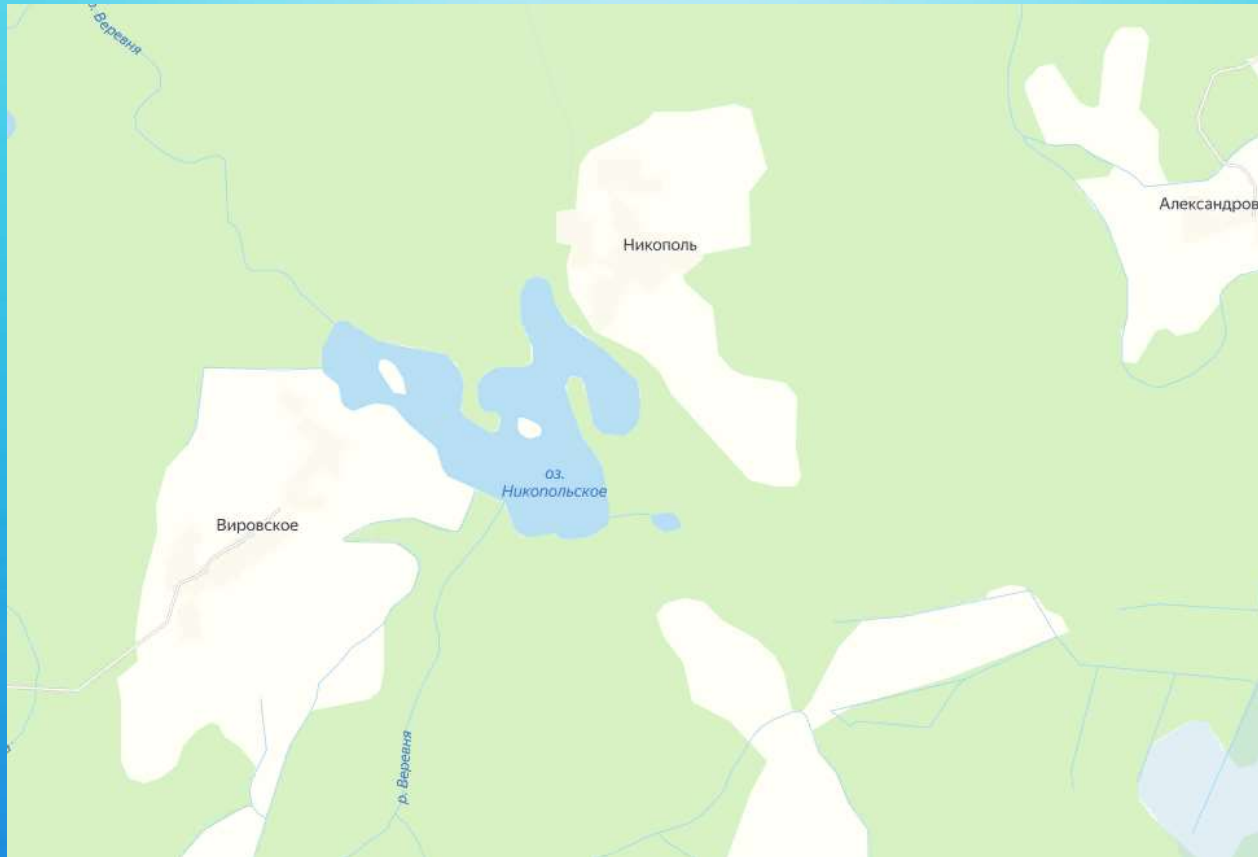








## **НИКОПÓЛЬСКОЕ (СЕЛЮТО, СЕЛЮТА)**



Расположение: находится в 10 км. к югу от города Западная Двина\*

Береговая линия озера сильно изогнута, площадь его примерно 1 кв. км. На нём есть два острова. Озеро соединяется с рекой Западной Двиной речкою Веревня.

В книге Н. Н. Редкова «Историко-статистическое описание церквей и приходов Смоленской епархии. Выпуск первый, Бельский уезд» (Смоленск, 1915 г.) сообщается, что в 1812 году местные жители скрывались от французов на труднодоступных островах Никопольского озера (Селюто).

Озеро Никополь является одним из красивейших в районе. Поэтому и манит оно, издавна к себе не только рыбаков, но и всех любителей природы, почитателей прекрасного. А вообще обжиты эти места давно. Предки наши знали, где селиться, - рядом лес, вода, уголья. Только не ленись, и всегда прокормишься. Так что не одна сотня лет отроду деревне Никополь (раньше называлась она селом). Всякому впервые попадающему сюда бросаются в глаза большие и высокие липы – следы обширного парка, привольно раскинувшегося на самом берегу озера. Обследовав ближайшую местность, можно без особого труда обнаружить фундаменты какого-то старого строения. А на некотором удалении от озера на возвышенном месте находился каменный храм во имя Сретения Господня, возведенный в конце XVIII века. Выйдя к озеру, можно долго любоваться открывающимися видами.





# ПЁСНО



Расположение: находится в 10 км. к северо-западу от города Западная Двина\*


Озеро Песно расположено рядом с федеральной трассой М-9 «Балтия», площадь 110-120 га., соединяется протоком с озером Дербовеж. Наибольшая глубина озера 3 метра. (средняя 1,5 м., вблизи берегов не превышает 0,6-0,7 метров). Дно в основном илистое, но встречаются песчаные участки. В акватории озера есть несколько небольших островов.

Озеро Песно богато рыбой (щука, окунь, подлещик, краснопёрка, ёрш и др.), так как для неё имеется хорошая естественная кормовая база. Живописное, удобно расположенное озеро с хорошим подъездом пользуется неизменной популярностью у любителей рыбалки и туристов.

На южном берегу озера находится старинное село Песно, которое вместе с древним храмом впервые упоминается в «Торопецкой писцовой книге 1540-1541 гг.»: «...Село Пестно над озером Пестном, стала церковь Козьмы и Демьяна». В конце XVIII в здесь взамен старой деревянной церкви была возведена красивая каменная Преображенская церковь, освящённая в 1775 г. К сожалению, этот храм в 30-тых годах был закрыт и частично разрушен и стоял в запустении. Этот культурно-исторический памятник привлекает внимание туристов и любителей старины. С федеральной трассы М-9 «Балтия» открывается замечательный вид на возвышающееся над озером здание церкви. Около 10 лет назад были начаты работы по реставрации церкви, но сейчас они прекращены. Теперь здание храма находится на временной консервации.









## *АНУФРИЕВСКАЕ (ДОБРЕШО́, ДОБРЯШО)*



Расположение: находится в 3-4 км. к юго-западу от города Западная Двина\*



На южном берегу озера находится деревня Ануфриево, от которой и получило название озеро. Дно его в основном илистое. В последнее время озеро интенсивно зарастает водорослями, вследствие чего вода теряет свою прозрачность. Ледяной покров на озере устанавливается раньше, чем на большинстве других озёр. По берегам есть песчаные пляжи. Так как озеро расположено вблизи города, то оно охотно посещается любителями рыбалки и активного отдыха. В нём водится рыба: карась, щука, окунь, плотва, линь.

На юго-восточном берегу озера найдена древняя стоянка людей, принадлежащая к типу поселений рыболовов и охотников развитого неолита. Она датируется 3 тысячелетием до н.э. Также рядом с неолитической стоянкой археологами обнаружено древнеславянское селище середины 1 тысячелетия н. э.

Ежегодно в ночь на 19 января на льду озера горожане отмечают православный праздник Крещения Господня. Все желающие могут принять «водное крещение» - окунуться в специально оборудованную прорубь, чтобы почувствовать себя бодрыми и здоровыми, ощутить необыкновенный прилив сил, а самое главное – укрепиться в истинной православной вере и твёрдости духа.







## **Использованные материалы:**

Маевский, В.В. Наша Двина. Книга по истории Западнодвинского района. / В. В. Маевский, С. М. Денисов. – Тверь: ООО «Типография Алексея Ушакова ТУШ», 2004. – 192 с.: ил.

Публикации районной газеты «Авангард» за период с 1990 по 2020 гг.

<https://ru.wikipedia.org/wiki/>

<http://arergard.com/photoarhive/podjem-tehniki/category/77-tyagach-c-65-stalinec-belodedovo>

