



МКУ «Межпоселенческая центральная библиотека
Западнодвинского района»

В КРАЮ РОДНОМ

г. Запазная Двина
2020 г.

ЧАСТЬ ВТОРАЯ
«ВОДНЫЕ АРТЕРИИ
ЗАПАДНОДВИНСКОГО РАЙОНА»



Взглянув на карту любого материка, вы заметите, что реки образуют на поверхности земли густую сеть. Они охватывают своими причудливыми узорами, похожими на тончайшие кровеносные сосуды, всю поверхность суши. Есть среди них и река Западная Двина. Она главный водоем в истории многих народов, исторически развивающихся на границе западноевропейского и восточноевропейского мира. В древнейшие европейские хроники наша река вошла, как место наибольшей добычи «Слёзы Гелиад» – янтаря, поэтому Западную Двину называют «Янтарной рекой». Позже она стала театром боевых действий - в ходе более чем 10 войн и еще большего количества военных конфликтов.




Главной достопримечательностью и украшением нашего района, несомненно, является река Западная Двина, протекающая по его территории с севера на юг. Именно она является его главной красой и гордостью. Река дала имя нашему городу и нашла отражение в символике герба района. Протяжённость этой водной артерии в пределах района более 150 км., что составляет шестую часть её общей длины. В пределах города русло Западной Двины слабоизвилистое, песчаное, галечное, у берегов зарастает растительностью, ширина — около 40-50 метров, глубина — 0,5-2,5 метра, скорость течения 0,8 км/час. Берега ее, как правило, невысокие, но в ряде мест крутые и обрывистые. Прочный ледовый покров устанавливается в начале декабря, вскрывается река обычно в конце марта - начале апреля.

Приняв в себя крупные притоки: Велесу, Торопу, Межу, она уже полноводной и широкой рекой вступает в пределы Смоленской области и продолжает свой тысячекилометровый путь к Балтийскому морю. На протяжении своей истории река Западная Двина имела около 14 наименований: Дина, Вина, Даугава, Эридан, Западная Двина и другие. Именно благодаря реке Западной Двине, наш край издавна имел прочные торговые, экономические связи с Белоруссией и Прибалтикой.






















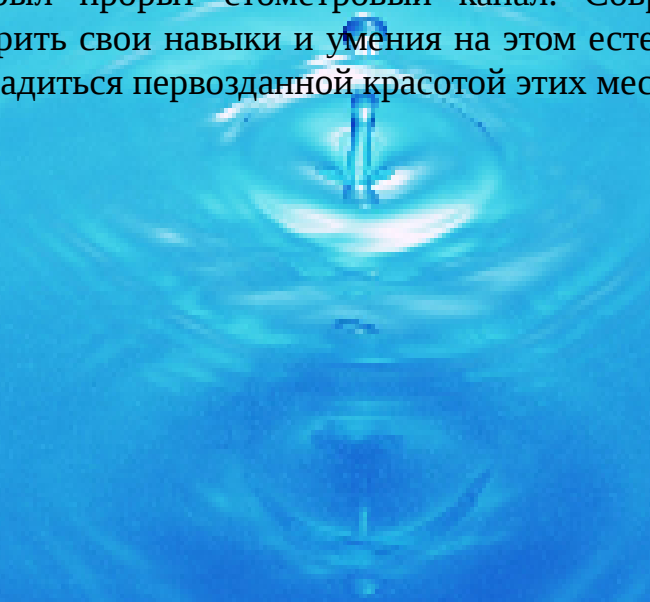
Река Западная Двина в Риге



«КАМНИ НА ВОДЕ»

Река Западная Двина в своём течении имеет много порогов и перекатов. В нашем районе, примерно в 20-25 км ниже города на реке расположены знаменитые Вережунские пороги, получившие название от одноименного озера, расположенного неподалеку. Общая протяженность порогов более 1,5 км. и это первая значительная каменная преграда в верхнем течении реки. Вода, зажата в крутых берегах, ударяется о камни, словно об острые скалы, и бурлит, кипит возле них, а затем шумно скатывается вниз. Можно сколь угодно долго любоваться этим величественным зрелищем. Вережунские пороги представляли серьезную преграду для плотогонов-сплавщиков.

Поэтому еще в конце 19 века на одном из самых опасных участков для спрямления русла местными лесопромышленниками был прорыт стометровый канал. Современные туристы-байдарочники могут не только проверить свои навыки и умения на этом естественном каменном препятствии, но и в полной мере насладиться первозданной красотой этих мест.







00000000







«РЕЧНОЕ ОЗЕРО»

После прохождения Вережунских порогов и впадения крупного притока Велесы, река Западная Двина изменяет своё направление из меридионального в широтное, т. е. течёт не с севера на юг, а с востока на запад. При этом долина её расширяется, и высокий правый берег значительно отступает от реки, оставляя широкое «поймище» (от слова пойма – часть речной долины затопляемой водой при разливе, с разбросанными по нему старицами – остатками старого русла реки) и болотами.

Ученый – географ Д. Н. Анучин, изучавший верховья Западной Двины во время экспедиции 1894-1895 гг., отметил такую особенность этого широкого участка реки: «...По-видимому раньше здесь существовало большое озеро, впоследствии превратившееся в расширение речной долины. Сама река становится шире – до 80 метров у села Баёва, и мельче, сохраняя впрочем довольно значительную скорость течения».

Кстати, у этого «речного озера» несколько названий: Калакутское, Колокутское, Колокутчинское, встречающихся в разных источниках.

Это вероятно прежде было самостоятельное озеро, которое потом было пересечено рекой. По обеим сторонам реки, на расстоянии около версты от берегов, тянется волнистая возвышенность, параллельно берегам и невольно хочется принимать её за древние берега реки.

На участке реки примыкающей непосредственно к «Колокутчинскому озеру» расположены зимовальные ямы, куда на зимовку скатываются многочисленные косяки рыб.

После принятия реки Торопы в районе деревни Устье река Западная Двина делает поворот и снова течёт в меридиональном направлении.









Крупные притоки:

Велеса


Торопа


Межа

РЕКА ВЕЛЕСА

Велеса́ - левый приток Западной Двины. Протяжённость реки — 114 километров (в пределах нашего района — 65 километров), площадь бассейна 1420 квадратных километров. Крупные притоки: Ушица, Туросна (левые), Можайка, Серезенька (правые). Велеса берёт начало на Валдайской возвышенности, в болотах к югу от Андреаполя. В верховьях русло реки узкое и извилистое, при приближении к городу Западная Двина ширина увеличивается до 10 метров. В низовьях она течёт среди затопленных лесных болот, достигая в ширину 30 метров. На берегах Велесы находится несколько населённых пунктов, в том числе одноимённый посёлок. В среднем и нижнем течении река пригодна для водного туризма.

Около города Западной Двины река Велеса и река Западная Двина подходят друг к другу на расстояние 4-5 километров, однако ниже реки вновь расходятся и сливаются 50 километрами ниже. Устье реки расположено в Западновинском районе, ниже бывшей деревни Четорейка.









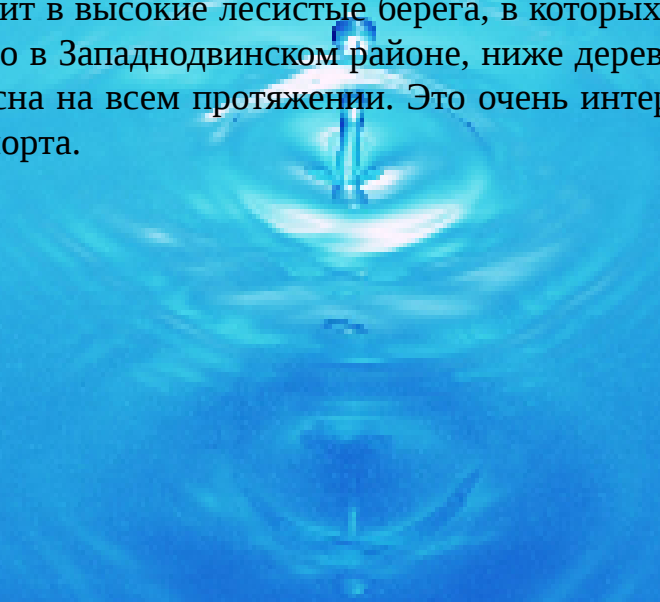


РЕКА ТОРОПА

Торо́па — правый приток Западной Двины. Протяжённость реки Торопы — 174 километра (в пределах нашего района — 55 километров), площадь ее бассейна — 1950 квадратных километров. Исток в районе села Торопаца Андреапольского района Тверской области, на западных склонах Валдайской возвышенности. Над истоком Торопы стоит надкладезная часовня. На реке расположен город Торопец и посёлок Старая Торопа.

В верхнем течении река проходит через многочисленные озёра, самые большие из которых Яссы, Куденец и Кудинское. Перед и после Торопца река протекает ещё через два больших озера — Соломено и Заликовское. На участке от Заликовского озера до Старой Торопы река течёт в живописных, лесистых берегах, а за посёлком Торопа протекает через заросшее озеро Шнидкино.

В нижнем течении река вновь входит в высокие лесистые берега, в которых и течёт до впадения в Западную Двину. Устье реки расположено в Западнодвинском районе, ниже деревни Шёнково. Ширина реки 30—40 метров. Река очень живописна на всем протяжении. Это очень интересный туристический маршрут для любителей байдарочного спорта.









РЕКА МЕЖА (МЁЖА)

Межа́ (Мёжа)— левый и самый крупный приток Западной Двины. Река протекает по территории Тверской и Смоленской областей.

Протяженность реки Межи — 259 километров (в пределах нашего района — шесть километров), площадь бассейна — 9080 квадратных километров.

Исток реки Межа находится на Валдайской возвышенности, на территории Центрально-Лесного Государственного Природного Биосферного Заповедника - севернее села Большое Федоровское Нелидовского района Тверской области. Здесь река окружена густым лесом, русло извилистое. В городе Нелидово устроена плотина, которая раньше использовалась для приёма сплавляемой древесины. Впадает в Западную Двину у села Дорожкино Западнодвинского района. В этом месте сходятся границы Тверской, Смоленской и Псковской областей.

На реке расположен город Нелидово и посёлок Жарковский Тверской области. Крупнейшие притоки — Берёза, Лучеса, Обша, Ельша — левые; Бутаковка — правый.

По реке Меже вплоть до самого устья в течение длительного времени проводился лесосплав, что привело к сильному засорению русла топляком, за которым прячется многочисленная щука, поджидая свою добычу. Местные жители считают неудачей, если за одну рыбалку возьмут на Меже менее десятка щучьих хвостов. Также в реке водятся сом, окунь, голавль, плотва, налим и другие виды рыб.

Берега Межи заболоченные. Около устья Берёзы и Лучесы её течение замедляется из-за плотины у деревни Копейки. За плотиной течение ускоряется вплоть до устья Обши, за которым река расширяется до 40-50 метров.

За устьем реки Межи была большая запань, предназначенная для сбора леса, сплавляемого по ней. После впадения Межи в Западную Двину река становится шире и полноводней.

Река Межа от верховьев до устья является одним из маршрутов для туристов-водников, которые ее используют в своих сплавах на байдарках. Также на Межу приезжают любители рыбной ловли.

Межа в верхнем течении







Использованные материалы:

Маевский, В.В. Наша Двина. Книга по истории Западнодвинского района. / В. В. Маевский, С. М. Денисов. – Тверь: ООО «Типография Алексея Ушакова ТУШ», 2004. – 192 с.: ил.

<https://must-see.top/reki-tverskoy-oblasti/>

<https://ru.wikipedia.org/wiki/>

Попов, А. С. Загадка Янтарной реки: Краеведческое путешествие на исток Западной Двины. / А. С. Попов. – 2-е изд. – Тверь: ИНИКО, 2012 – 272 с.